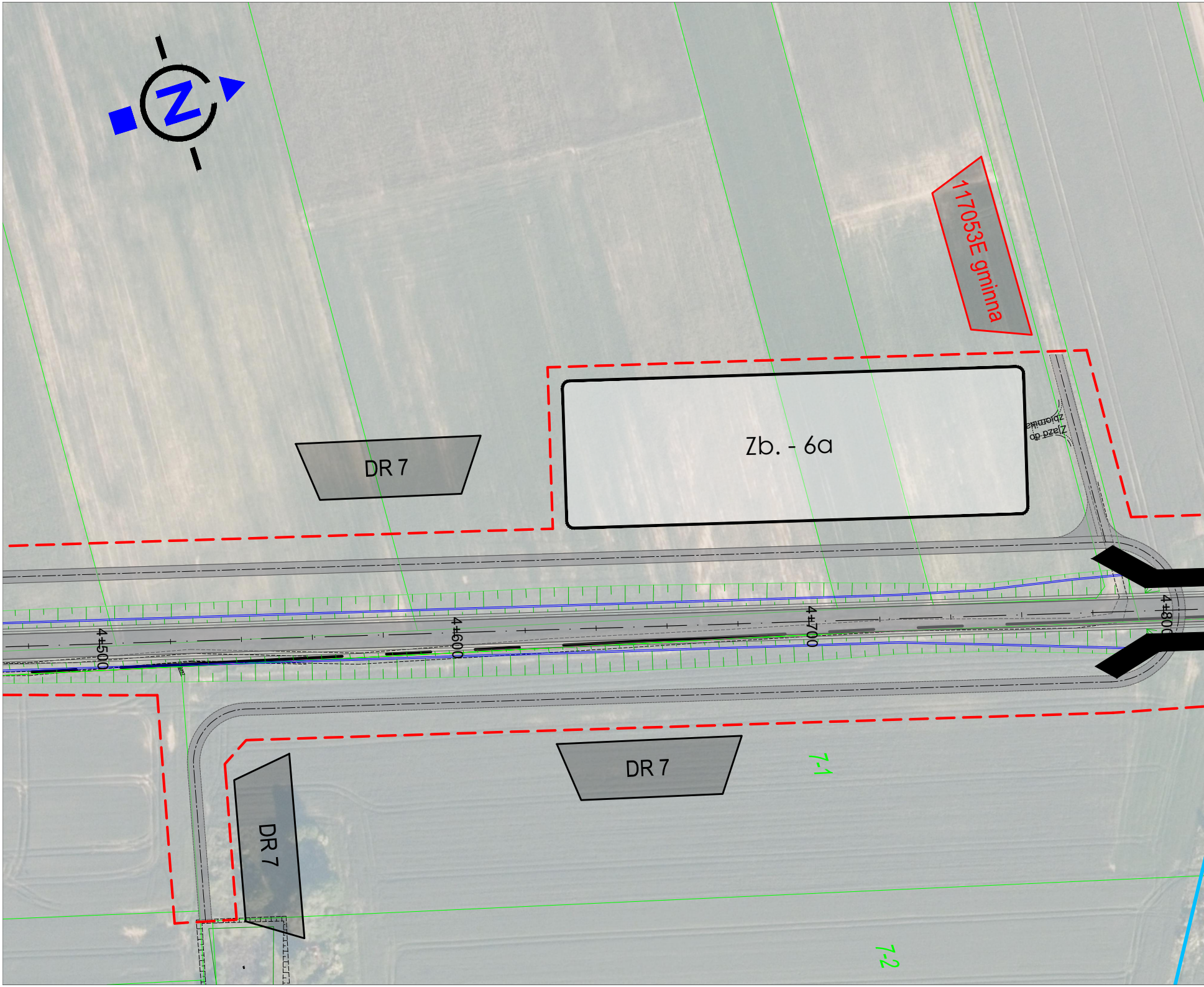
Z
117053E gminna
Zb. - 6a
Zjazd do zbiornika
DR 7
DR 7
DR 7
4+500
4+600
4+700
4+800
7-1
7-2

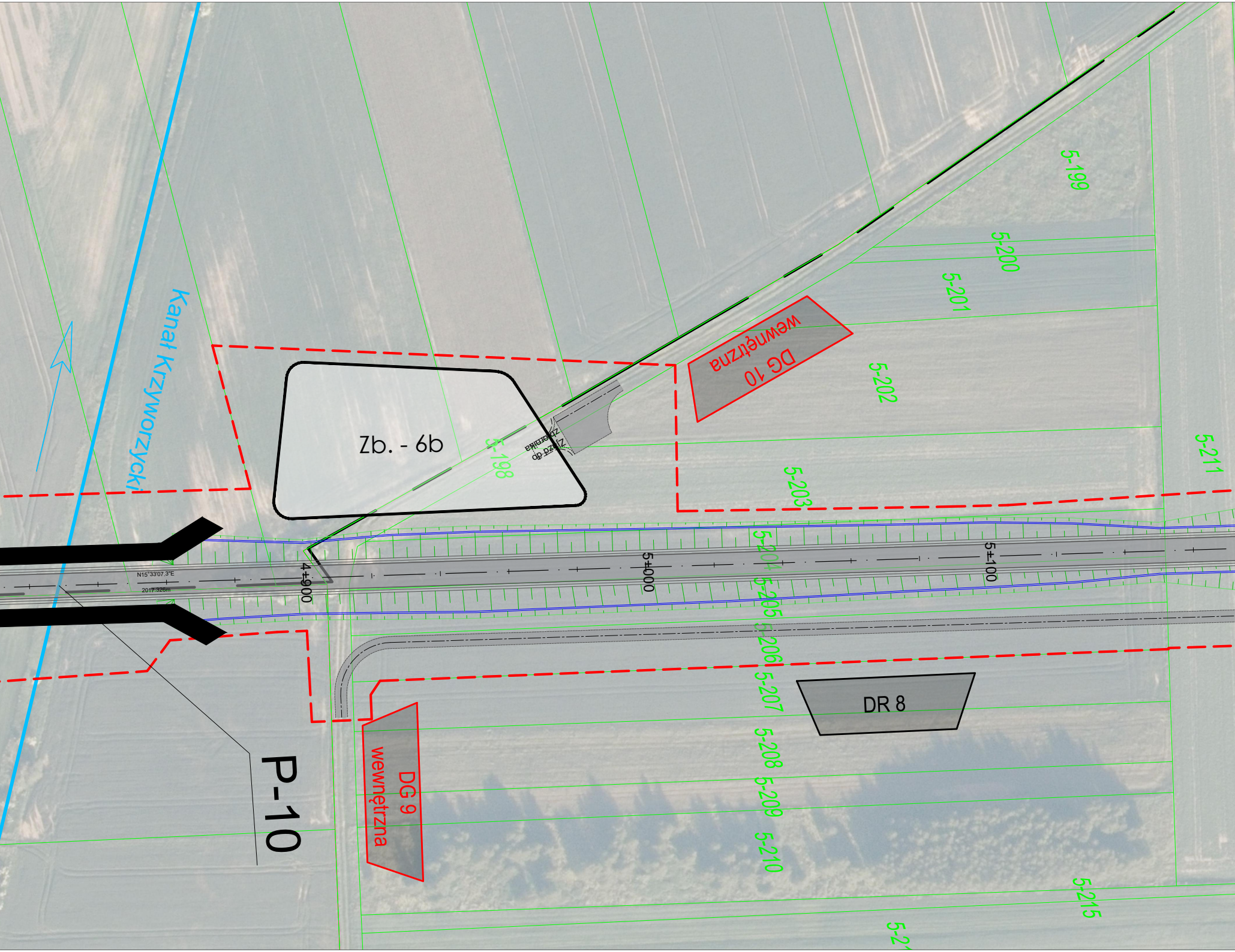
Kanał Krzyworzycki
Zb. - 6b
Zjazd do zbiornika
DG 10 wewnętrzna
DG 9 wewnętrzna
DR 8
P-10
4+900
5+000
5+100
N15°33'07.3"E
2017.326m
5-198
5-199
5-200
5-201
5-202
5-203
5-204
5-205
5-206
5-207
5-208
5-209
5-210
5-211
5-215
5-21

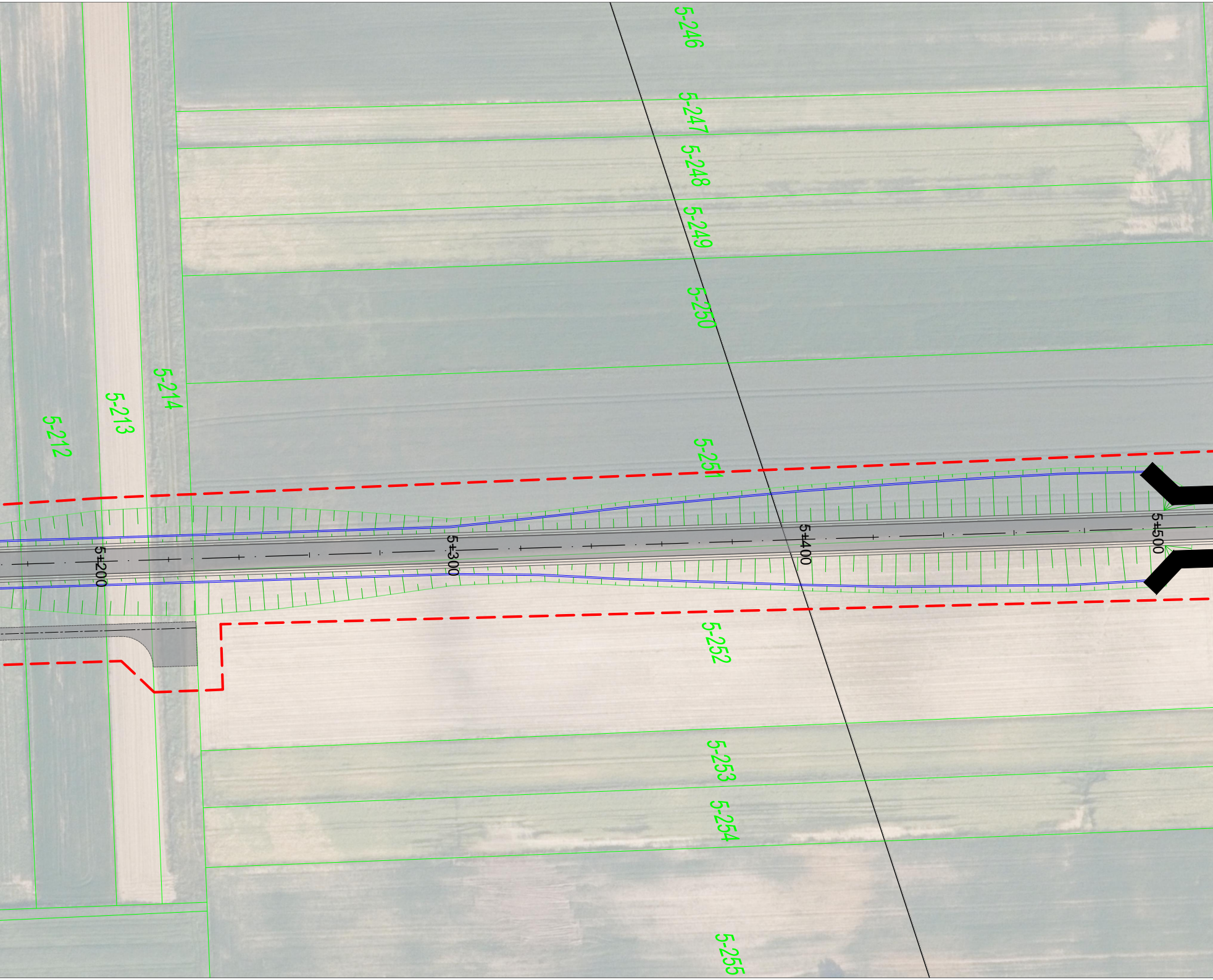
5-246
5-247
5-248
5-249
5-250
5-214
5-213
5-212
5-251
5+200
5+300
5+400
5+500
5-252
5-253
5-254
5-255

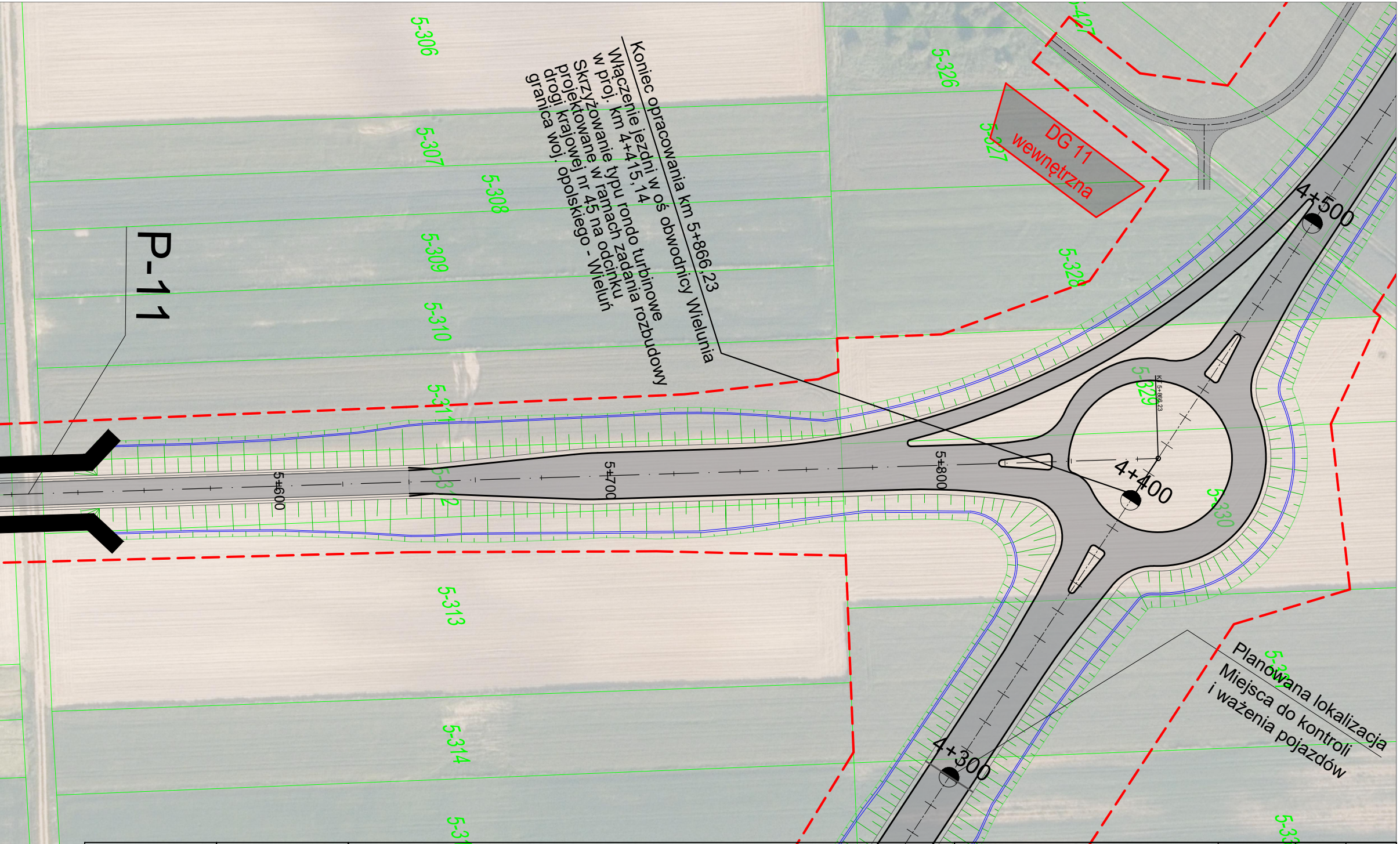
Koniec opracowania km 5+866,23
Włączenie jezdni w oś obwodnicy Wielunia
w proj. km 4+415,14
Skrzyżowanie typu rondo turbinowe
projektowane w ramach zadania rozbudowy
drogi krajowej nr 45 na odcinku
granica woj. opolskiego - Wieluń
P-11
DG 11
wewnętrzna
Planowana lokalizacja
Miejsca do kontroli
i ważenia pojazdów
5+600
5+700
5+800
4+300
4+400
4+500
km 5+866,23
5-306
5-307
5-308
5-309
5-310
5-311
5-312
5-313
5-314
5-315
5-326
5-327
5-328
5-329
5-330
5-332

Zamawiający:
Skarb Państwa -
Generalny Dyrektor Dróg
Krajowych i Autostrad
reprezentowany przez
Generalną Dyrekcję Dróg
Krajowych i Autostrad
Oddział w Łodzi
ul. Irysowa 2
91-857 Łódź

Wykonawca:
S.T.I. Polska Sp. z o.o.
ul. Puławska 26A/2
02-512 Warszawa

Koordynator Projektu:
mgr inż. Zbigniew Wichański

Nazwa przedsięwzięcia:
Studium Techniczko - ekonomiczno - środowiskowe oraz materiały do uzyskania
Decyzji o Środowiskowych Uwarunkowaniach wraz z jej uzyskaniem dla zadania
"ROZBUDOWA DROGI KRAJOWEJ NR 45 NA ODCINKU GRANICA WOJEWÓDZTWA OPOLSKIEGO / ŁÓDZKIEGO - WIELUŃ"

AKCJA INFORMACYJNA NR 2

Tytuł rysunku:
PLAN SYTUACYJNY
wariant w częściowo nowym śladzie drogi krajowej

Skala: 1:1000

Format rysunku: 29,7 cm x 150 cm

Data: 18.09.2023

Numer rysunku: WIE-AI-5.15