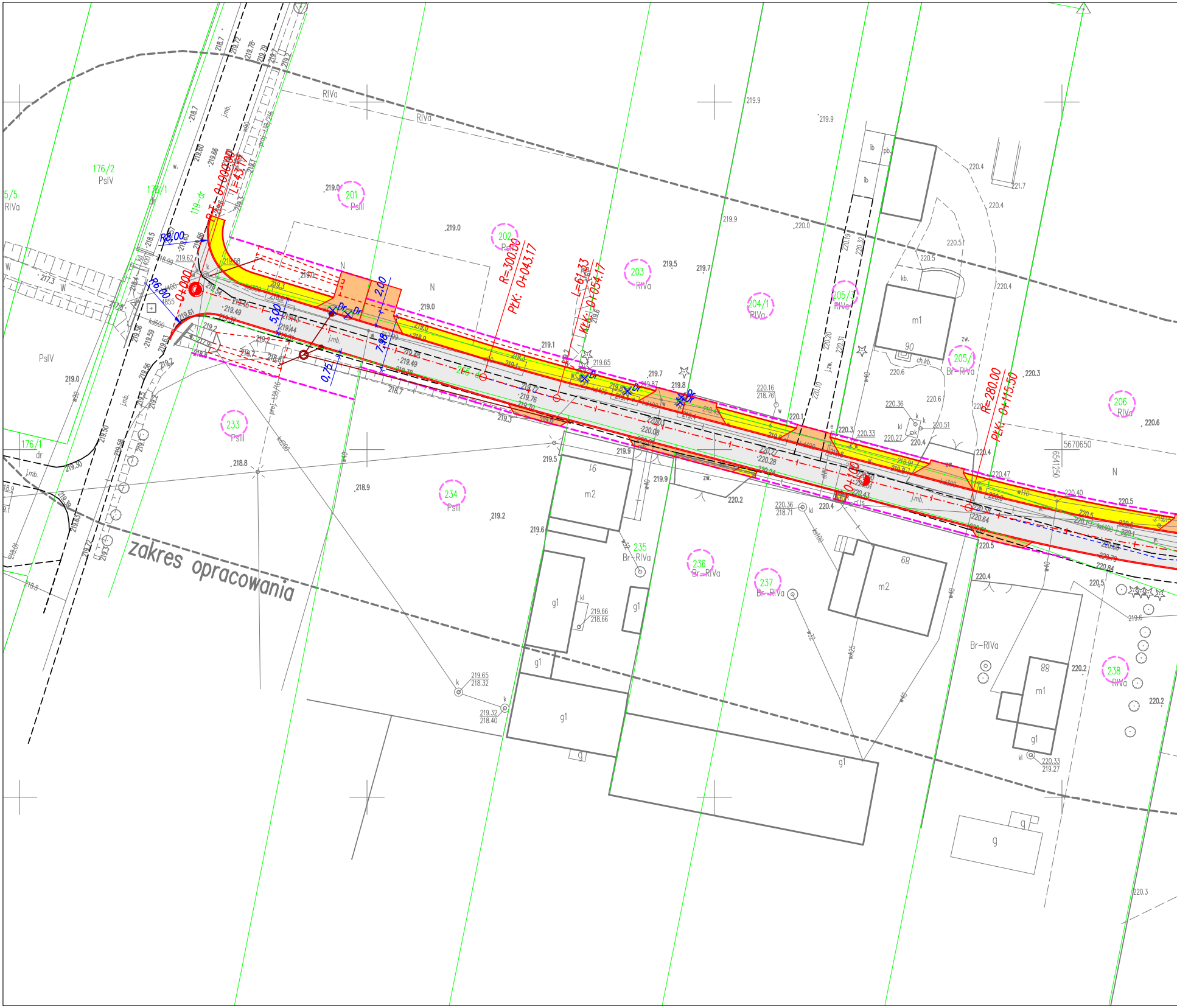
zakres opracowania
0+000
R=300.00
Płk: 0+043.17
L=61.33
Kłk: 0+054.17
R=280.00
Płk: 0+115.50
0+100
R6.00
R8.00
L=43.17
2.00
5.00
7.98
0.75
176/2
PsIV
176/1
dr
119-dr
5/5
RIVa
201
PsIII
202
203
RIVa
204/1
RIVa
205/3
RIVa
205/
Br-RIVa
206
RIVa
233
PsIII
234
PsIII
235
Br-RIVa
236
Br-RIVa
237
Br-RIVa
238
RIVa
176/1
dr
PsIV
Br-RIVa
N
m1
m2
g1
g
90
68
88
16
5670650
6541250
j.mb.
219.0
219.5
219.7
219.8
219.9
220.0
220.4
220.5
220.6
218.8
218.9
219.2
219.3

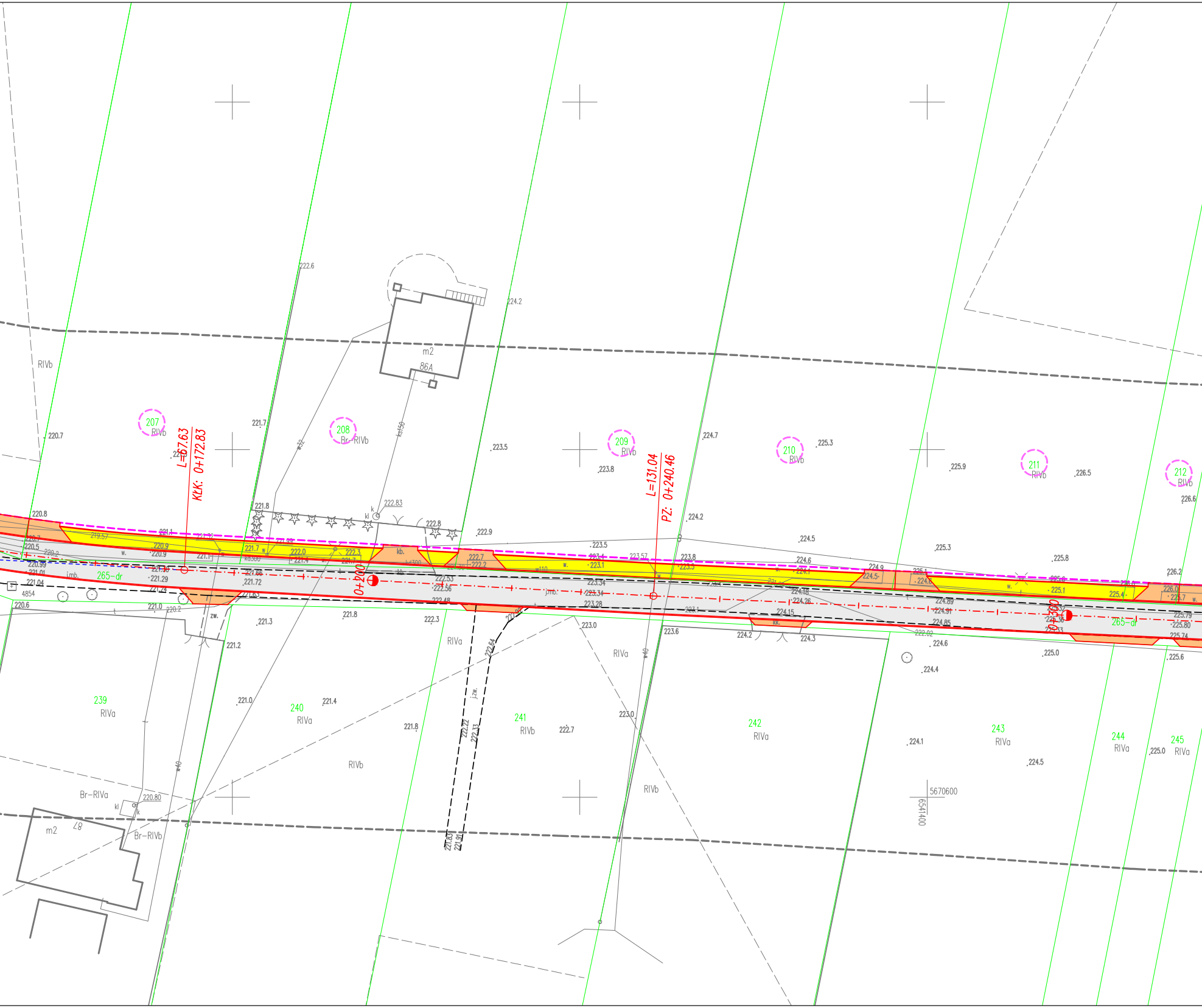
207
RIVb
208
Br–RIVb
209
RIVb
210
RIVb
211
RIVb
212
RIVb
239
RIVa
240
RIVa
241
RIVb
242
RIVa
243
RIVa
244
RIVa
245
RIVa
RIVb
RIVa
Br–RIVa
Br–RIVb
m2
86A
m2
87
L=67.63
KłK: 0+172.83
L=131.04
PZ: 0+240.46
0+200
0+300
265–dr
kb.
kk.
zw.
j.zw.
j.mb.
ks150
w32
w40
w110
k
kl
4854
5670600
6541400
222.6
224.2
221.7
220.7
223.5
223.8
224.7
225.3
225.9
226.5
226.6
222.83
221.8
222.8
222.9
220.8
223.5
224.2
224.5
225.3
225.8
226.2
220.6
221.0
221.3
221.8
222.3
223.0
223.6
224.2
224.3
224.6
225.0
225.6
221.2
221.0
221.4
221.8
222.7
223.0
224.1
224.4
224.5
225.0
220.80
222.64
222.22
222.33
221.83
221.91

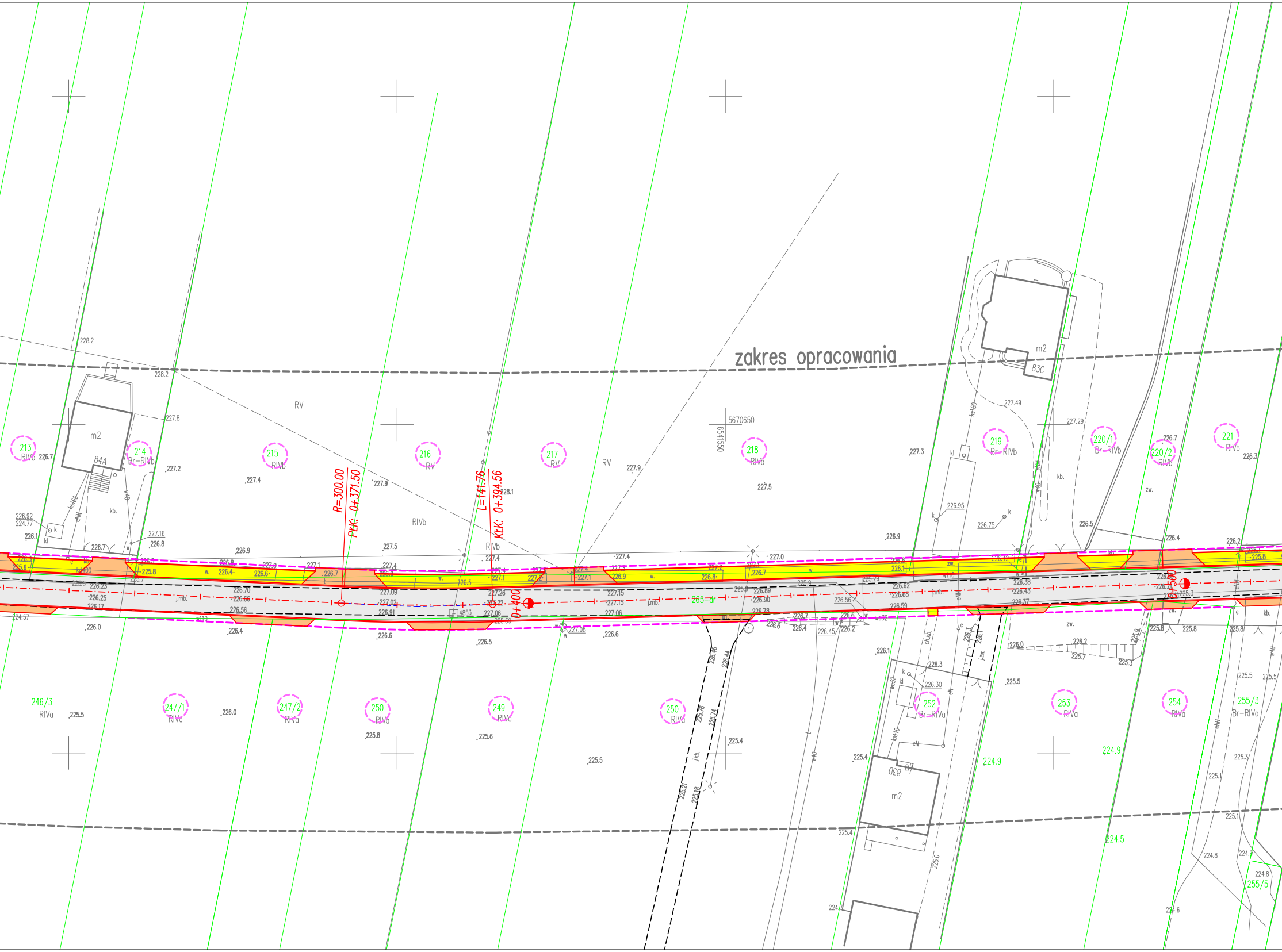
zakres opracowania
R=300.00
PŁK: 0+371.50
L=141.76
KŁK: 0+394.56
0+400
0+500
265-dr
5670650
6541550
213
RIVb
214
Br-RIVb
215
RIVb
216
RV
217
RV
218
RIVb
219
Br-RIVb
220/1
Br-RIVb
220/2
RIVb
221
RIVb
RV
RV
RIVb
RIVb
m2
84A
m2
83C
246/3
RIVa
247/1
RIVa
247/2
RIVa
250
RIVa
249
RIVa
250
RIVa
252
Br-RIVa
253
RIVa
254
RIVa
255/3
Br-RIVa
255/5
m2
83D
kb.
zw.
j.mb.
j.kb.
228.2
228.2
227.8
227.2
227.4
227.9
228.1
227.5
227.4
227.9
227.5
227.3
227.49
227.29
226.7
226.3
226.9
226.5
226.4
226.2
226.95
226.75
226.0
226.4
226.6
226.5
226.6
226.0
225.5
225.8
225.6
225.5
225.4
224.9
224.9
224.5

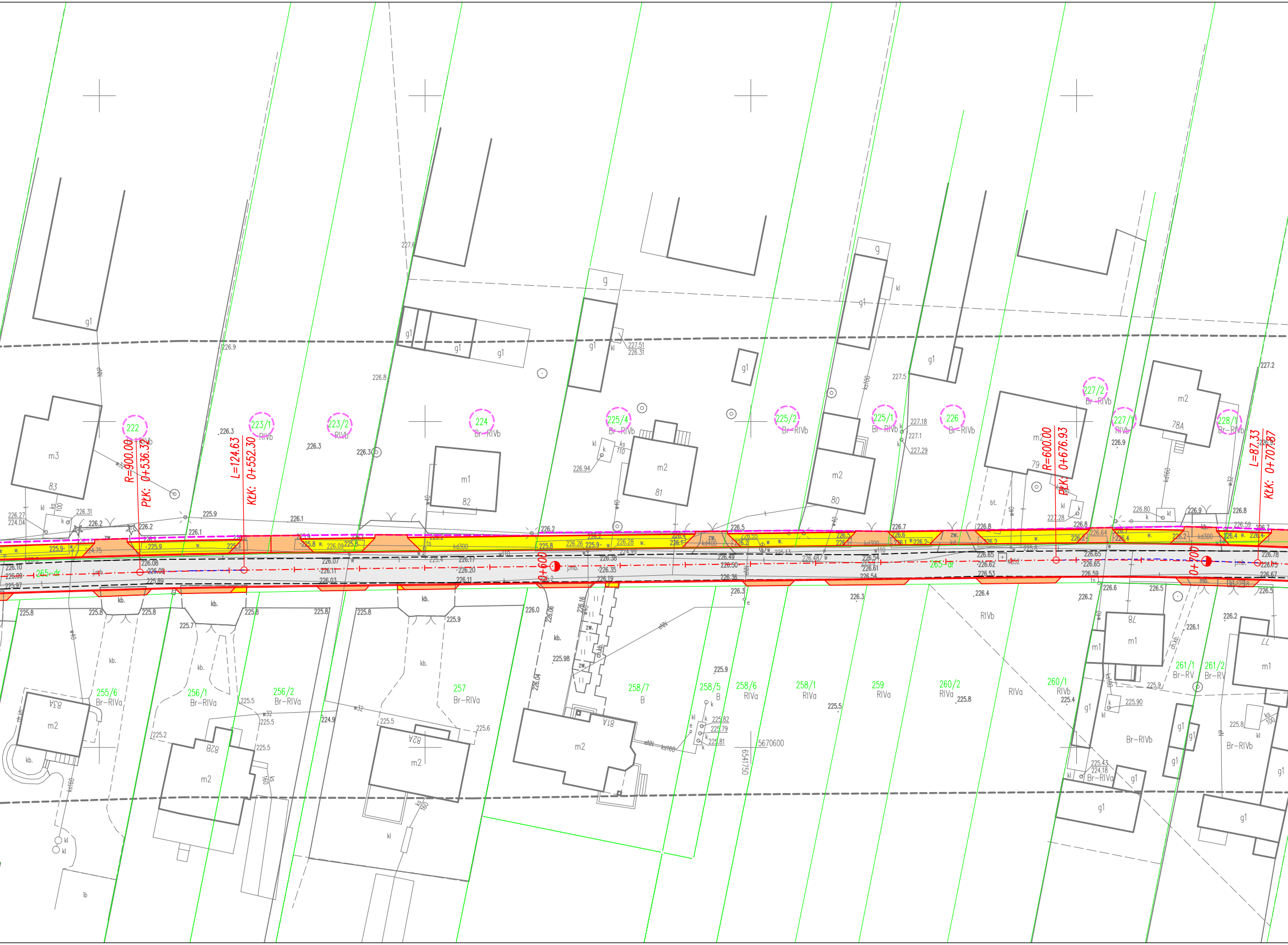
R=900.00
PłK: 0+536.32
L=124.63
KłK: 0+552.30
0+600
R=600.00
KłK: 0+676.93
PłK
L=87.33
KłK: 0+707.87
0+700
222
223/1
RIVb
223/2
RIVb
224
Br-RIVb
225/4
Br-RIVb
225/2
Br-RIVb
225/1
Br-RIVb
226
Br-RIVb
227/2
Br-RIVb
227/1
RIVb
228/1
Br-RIVb
255/6
Br-RIVa
256/1
Br-RIVa
256/2
Br-RIVa
257
Br-RIVa
258/7
B
258/5
B
258/6
RIVa
258/1
RIVa
259
RIVa
260/2
RIVa
RIVa
260/1
RIVb
261/1
Br-RV
261/2
Br-RV
RIVb
Br-RIVb
Br-RIVb
265-dr
265-dr
m3
83
m1
82
m2
81
m2
80
m2
79
m2
78A
m2
83A
m2
82B
m2
82A
m2
81A
m1
78
m1
77
g1
g
kb.
ib
5670600
6541750

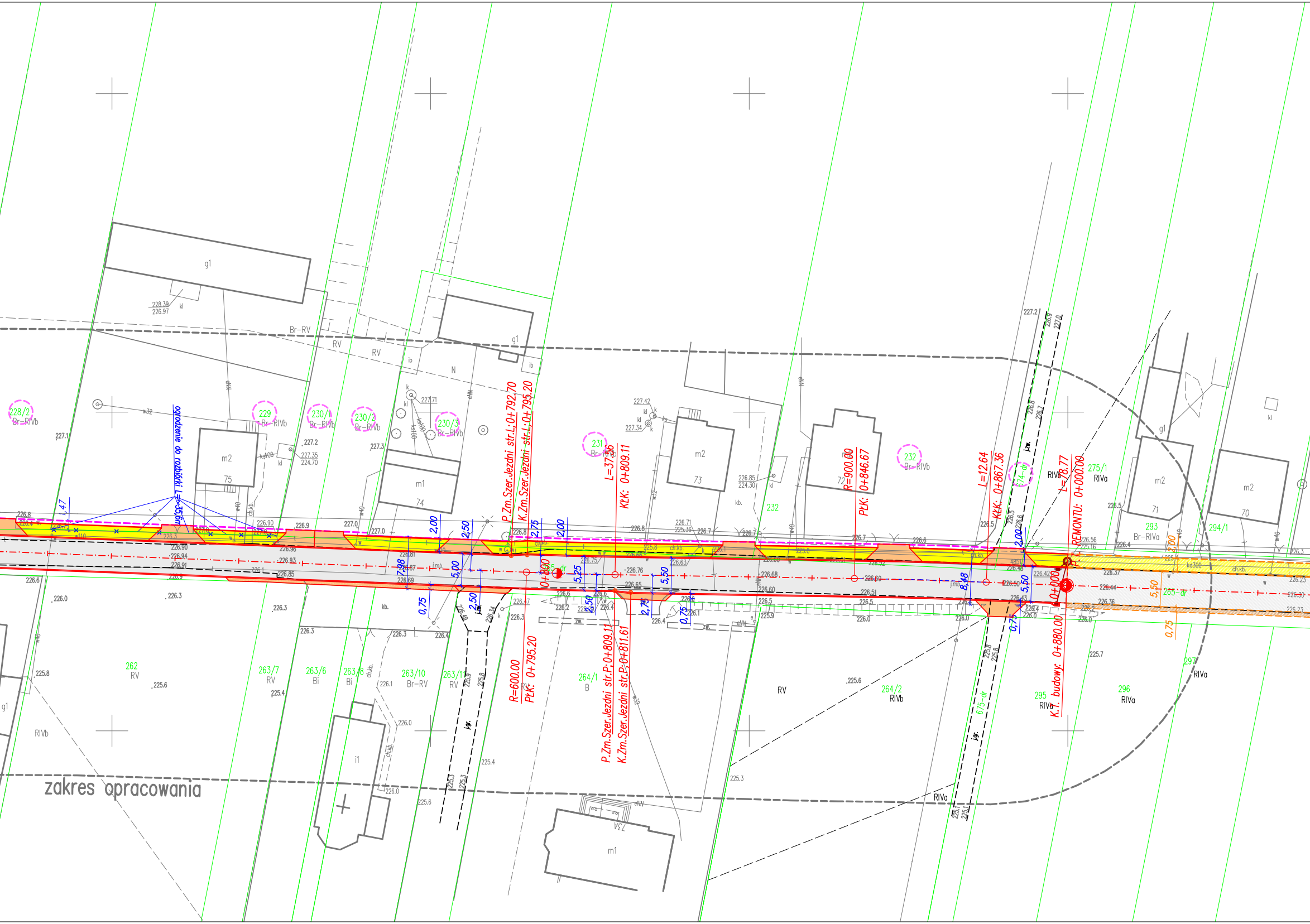
zakres opracowania
ogrodzenie do rozbiórki L=35,5m
P.Zm.Szer.Jezdni str.L:0+792,70
K.Zm.Szer.Jezdni str.L:0+795,20
L=37,36
KłK: 0+809,11
R=900,00
PłK: 0+846,67
L=12,64
KłK: 0+867,36
L=78,77
REMONTU: 0+000,00
R=600,00
PłK: 0+795,20
P.Zm.Szer.Jezdni str.P:0+809,11
K.Zm.Szer.Jezdni str.P:0+811,61
K.T. budowy: 0+880,00
0+800
228/2 Br-RIVb
229 Br-RIVb
230/1 Br-RIVb
230/2 Br-RIVb
230/3 Br-RIVb
231 Br-RIVb
232 Br-RIVb
275/1 RIVa
293 Br-RIVa
294/1
262 RV
263/7 RV
263/6 Bi
263/8 Bi
263/10 Br-RV
263/11 RV
264/1 B
264/2 RIVb
295 RIVa
296 RIVa
297 RIVa
674-dr
675-dr
265-dr
g1
m2
m1
i1
75
74
73
72
71
70
73A
Br-RV
RV
N
RIVb
RIVa
1,47
2,00
2,50
2,75
5,00
5,25
5,50
7,98
8,48
0,75
3,50
227.2
227.0
226.9
226.8
226.7
226.6
226.5
226.4
226.3
226.0
225.8
225.6
225.4
225.3
j.zw.
j.gr.
ch.kb.
kb.
kl
w40
w110
w32
kd300

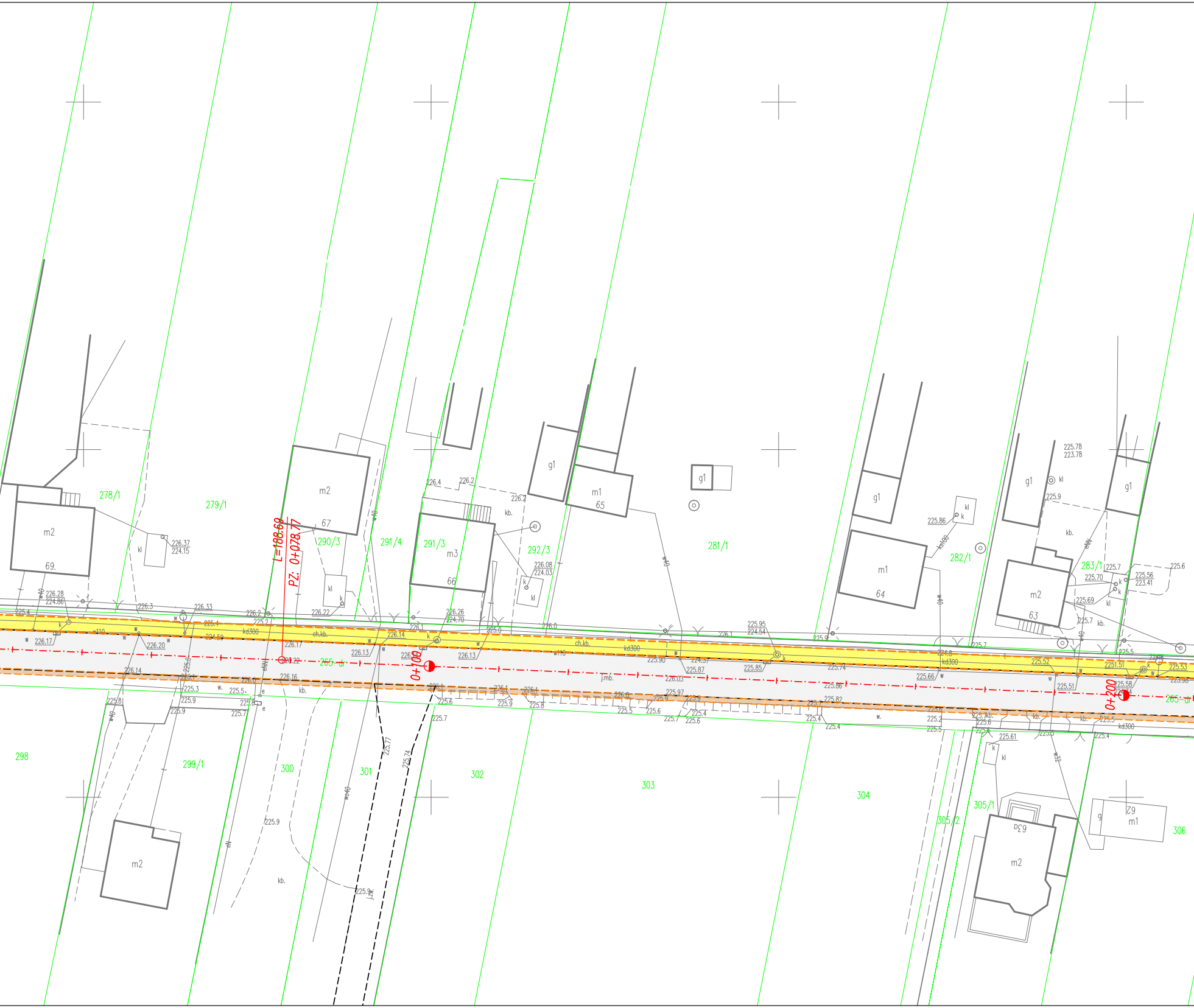

L=188.69
PZ: 0+078.77
0+100
0+200
265-dr
278/1
279/1
290/3
291/4
291/3
292/3
281/1
282/1
283/1
298
299/1
300
301
302
303
304
305/1
305/2
306
m2
69.
m2
67
m3
66
g1
m1
65
g1
g1
m1
64
g1
g1
m2
63
m2
m2
63a
m1
62
kl
kb.
ch.kb.
kd300
j.mb.
w40
w110
eNN
w32
kd100
226.37
224.15
226.28
224.86
226.3
226.33
226.2
226.22
226.26
224.70
226.08
224.03
226.4
226.2
225.95
224.54
225.78
223.78
225.86
225.9
225.7
225.6
225.56
223.41
225.70
225.69
226.17
226.20
226.14
226.13
226.16
225.90
225.87
225.85
225.74
225.66
225.52
225.51
225.53
225.58
225.61
225.77
225.74

LEGENDA

▨	jezdnia drogi/remont nawierzchnia z betonu asfaltowego	■	jezdnia drogi nawierzchnia z betonu asfaltowego
▨	chodniki/ciągi piesze/remont nawierzchnia z kostki betonowej	🟨	chodniki/ciągi piesze nawierzchnia z kostki betonowej
▨	pobocze/remont/uzupełnienie nawierzchnia z kruszywa	🟧	zjazdy do działek nawierzchnia z kostki betonowej
▨	zjazdy do działek/remont nawierzchnia z kostki betonowej		

OPISY TRAS;
P.T. – początek trasy
K.T. – koniec trasy
PŁK – początek łuku kołowego
KŁK – koniec łuku kołowego
PZ – punkt załamania osi trasy
P.P.P. – początek prostej przejściowej
K.P.P. – koniec prostej przejściowej
SK – skrzyżowanie
Z – zjazd do posesji
str. L+P – strona lewa i prawa
P.Zm.szer.–początek zmiany szerokości
K.Zm.szer.–koniec zmiany szerokości

—	projekt. kraw. układu drog./budowa
- - -	projekt. kraw. układu drog./remont
—	granice działek
—	proj. odwodnienie wgłębne/kan.deszcz.
– – –	projektowany geodezyjny podział
○	działki ulegające podziałowi/projekt
×	obiekty do rozbiórki/drzewa do wycinki

Adres inwestycji	Kamionka gm. Pątnów				
Obiekt	Budowa drogi gminnej 117206E w				
Inwestor	Wójt gminy Pątnów, Pątnów 48, 98				
Nazwa rysunku	PROJEKT ZAGOSPODAROWANIA TE				
Skala	1:500	Data opracowania	08.2023	Nr rys	

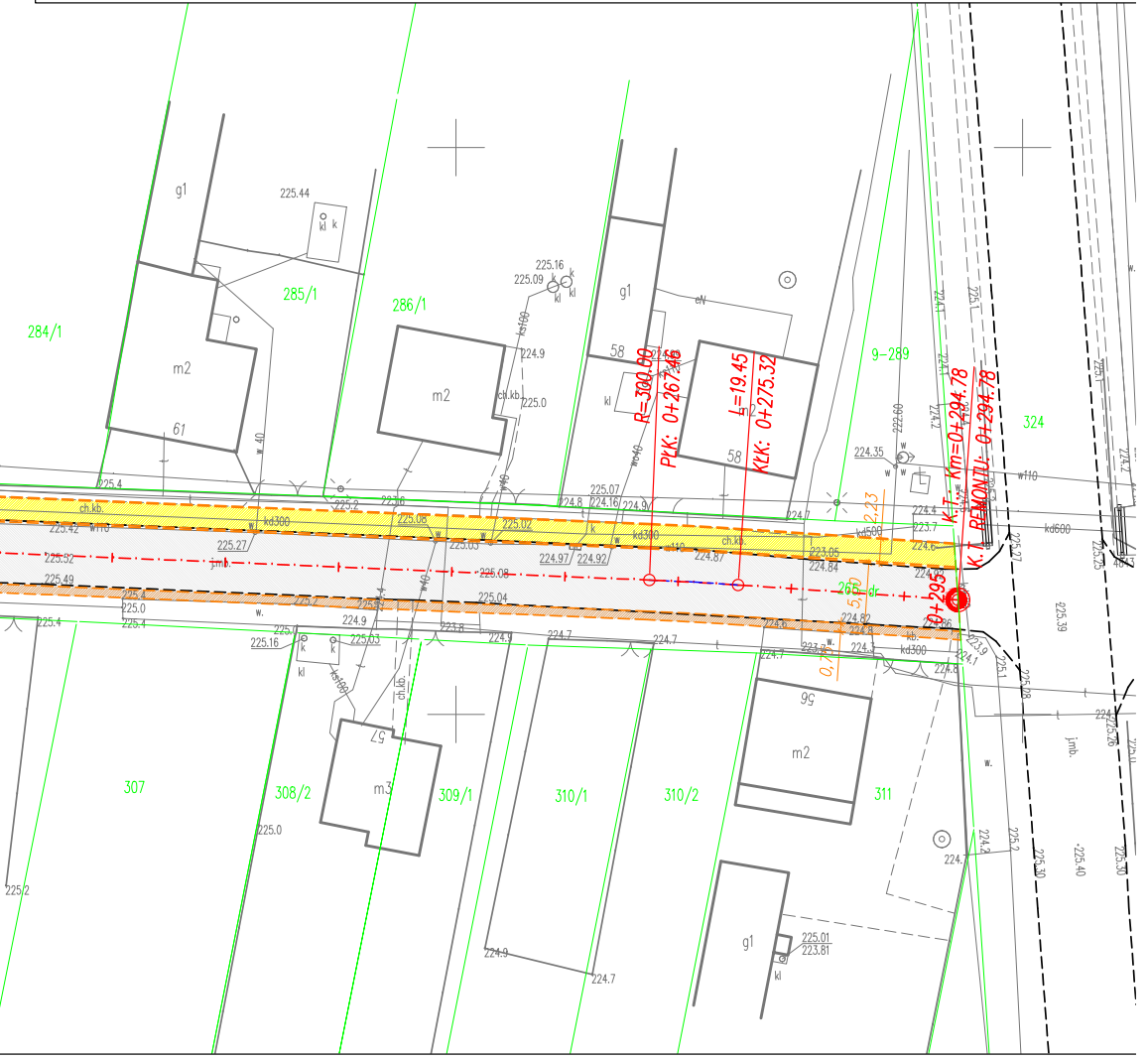

284/1
285/1
286/1
g1
m2
61
225.44
225.16
225.09
m2
58
58
R=300.00
PŁK: 0+267.46
L=19.45
KŁK: 0+275.32
9-289
324
224.35
K.T. Km=0+294.78
K.T. REMONTU: 0+294.78
w110
kd600
kd300
kd500
ch.kb.
2,23
5,00
0,75
265-dr
0+295
225.27
225.39
225.05
224.84
307
308/2
309/1
310/1
310/2
311
m3
57
56
m2
g1
225.01
223.81
225.0
225.2
224.9
224.7
225.40
225.30
jmb.