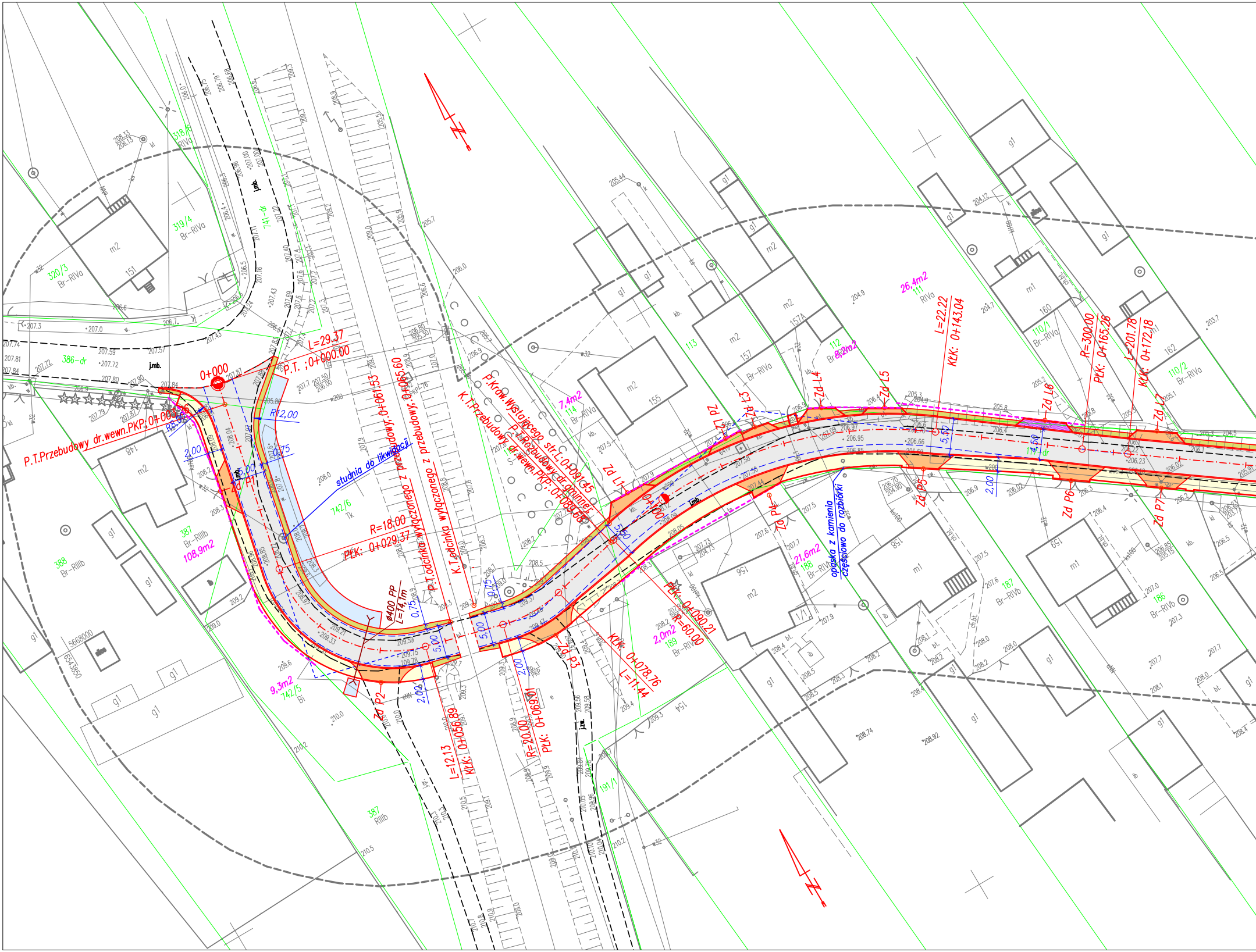

P.T.Przebudowy dr.wewn.PKP:0+000,00
0+000
L=29,37
P.T. :0+000,00
R12,00
R8,00
0,75
5,00
2,00
Zd P1
studnia do likwidacji
742/6
Tk
R=18,00
PŁK: 0+029,37
p.T.odcinka wydzielonego z przebudowy, 0+061,53
K.T.odcinka wydzielonego z przebudowy, 0+065,60
K.T.Przebudowy dr.wewn.PKP:0+089,68
P.Kraw.Wystającego str.L,0+091,45
P.T.Rozbudowy dr.gminnej,
ø400 PP
L=14,1m
L=12,13
KŁK: 0+056,89
R=20,00
PŁK: 0+069,01
Zd P2
Zd P3
Zd L1
Zd L2
Zd L3
Zd L4
Zd L5
Zd L6
Zd L7
Zd P4
Zd P5
Zd P6
Zd P7
0+100
5,50
PŁK: 0+090,21
R=60,00
KŁK: 0+078,76
L=11,44
opaska z kamienia częściowo do rozbiórki
L=22,22
KŁK: 0+143,04
R=300,00
PŁK: 0+165,26
L=201,78
KŁK: 0+172,18
4,50
26,4m2
111
RIVa
8,2m2
112
7,4m2
114
Br-RIVa
21,6m2
188
2,0m2
189
108,9m2
387
Br-RIIIb
9,3m2
742/5
Bi
388
386-dr
741-dr
318/6
319/4
320/3
110/1
110/2
113
157A
157
155
151
156
158
159
160
162
186
Br-RIVb
187
191/1
m1
m2
g1
jmb.

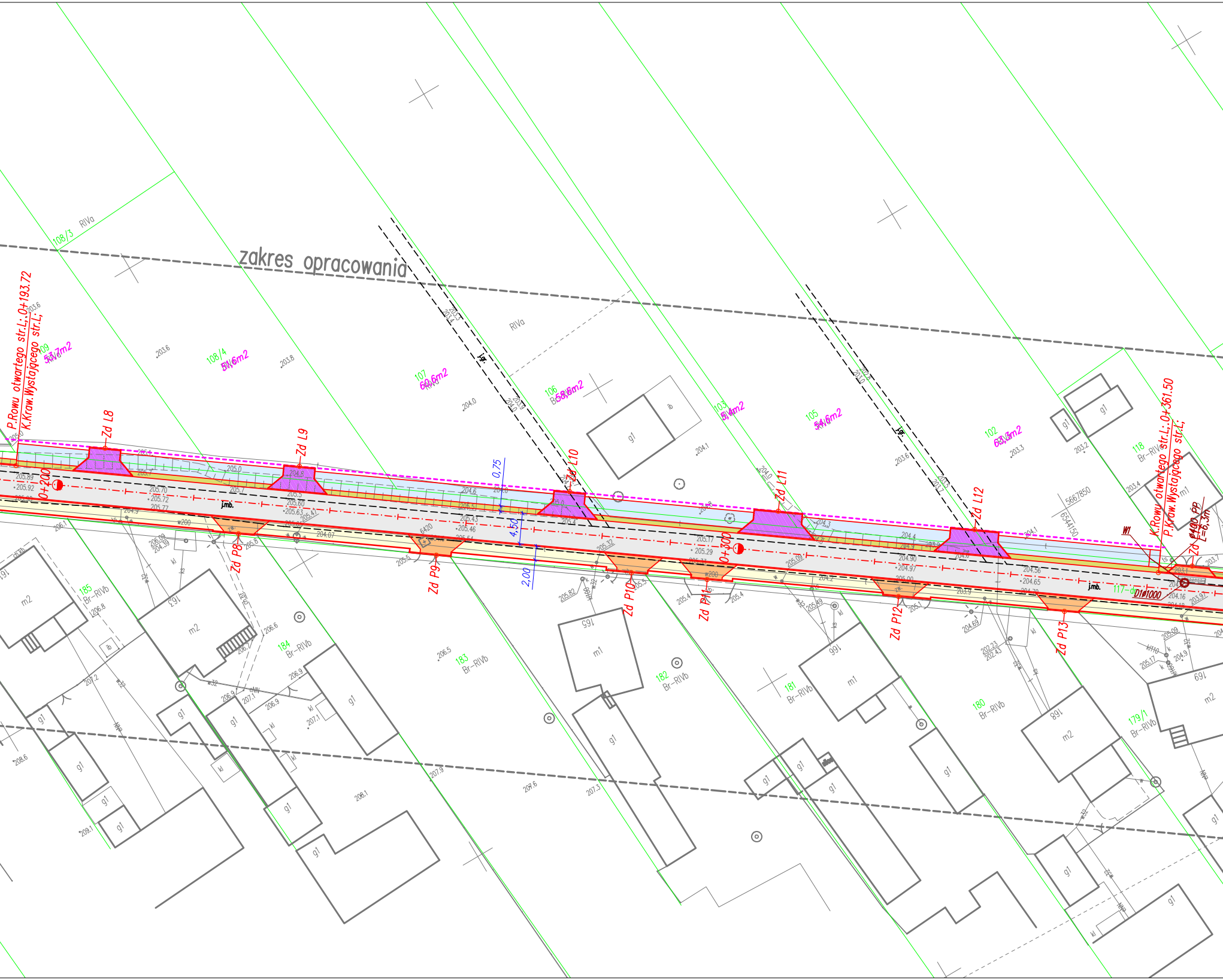
zakres opracowania
P.Rowu otwartego str.L;.0+193.72
K.Kraw.Wystającego str.L;
K.Rowu otwartego str.L;.0+361.50
P.Kraw.Wystającego str.L;
0+200
0+300
Zd L8
Zd L9
Zd L10
Zd L11
Zd L12
Zd P8
Zd P9
Zd P10
Zd P11
Zd P12
Zd P13
Zd ø400 PP
L=6,3m
W1
D1ø1000
0,75
4,50
2,00
j.mb.
l.gr.
109
53,7m2
108/3
RIVa
108/4
51,6m2
107
60,6m2
106
58,6m2
103
5,4m2
105
54,6m2
102
63,3m2
118
Br-RIVc
117-dr
185
Br-RIVb
184
Br-RIVb
183
Br-RIVb
182
Br-RIVb
181
Br-RIVb
180
Br-RIVb
179/1
Br-RIVb
g1
m1
m2
ib
kl
w200
w32
5667850
6544150

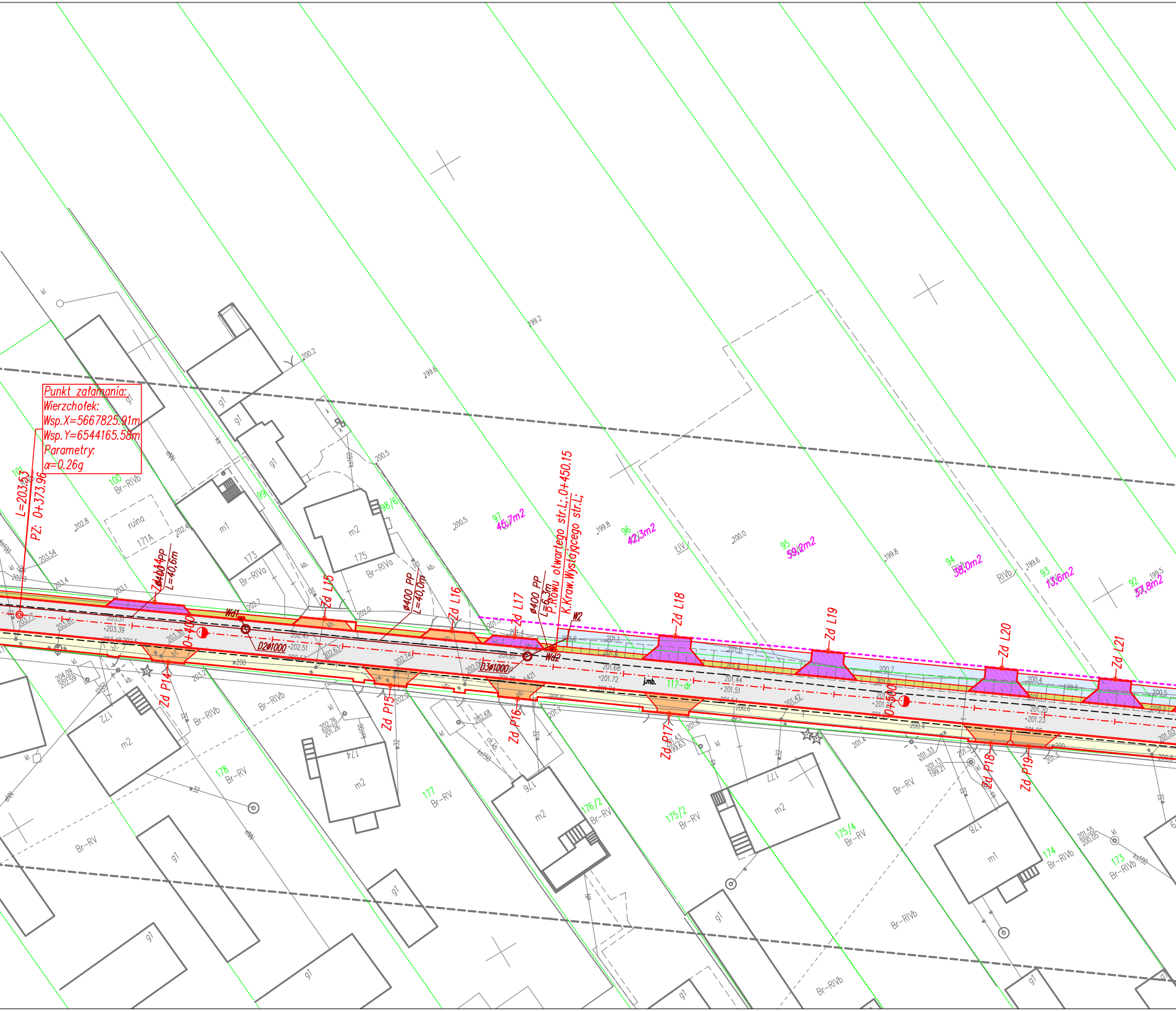

Punkt załamania:
Wierzchołek:
Wsp.X=5667825.91m
Wsp.Y=6544165.58m
Parametry:
α=0.26g
L=203.53
PZ: 0+373.96
Zd L14
ø400 PP
L=40,6m
Zd L15
ø400 PP
L=40,0m
Zd L16
Zd L17
ø400 PP
L=6,3m
P.Rowu otwartego str.L.:0+450.15
K.Kraw.Wystającego str.L;
W2
Wd1
Wd2
D2ø1000
D3ø1000
Zd L18
Zd L19
Zd L20
Zd L21
0+400
0+500
Zd P14
Zd P15
Zd P16
Zd P17
Zd P18
Zd P19
97
45,7m2
96
42,3m2
95
59,2m2
94
38,0m2
93
13,6m2
92
37,8m2
101
100
Br-RIVb
99
98/6
ruina
171A
m1
173
Br-RIVa
m2
175
g1
172
178
177
Br-RV
176
176/2
175/2
175/4
174
173
Br-RIVb
117-dr
j.mb.
ŁIV
RIVb

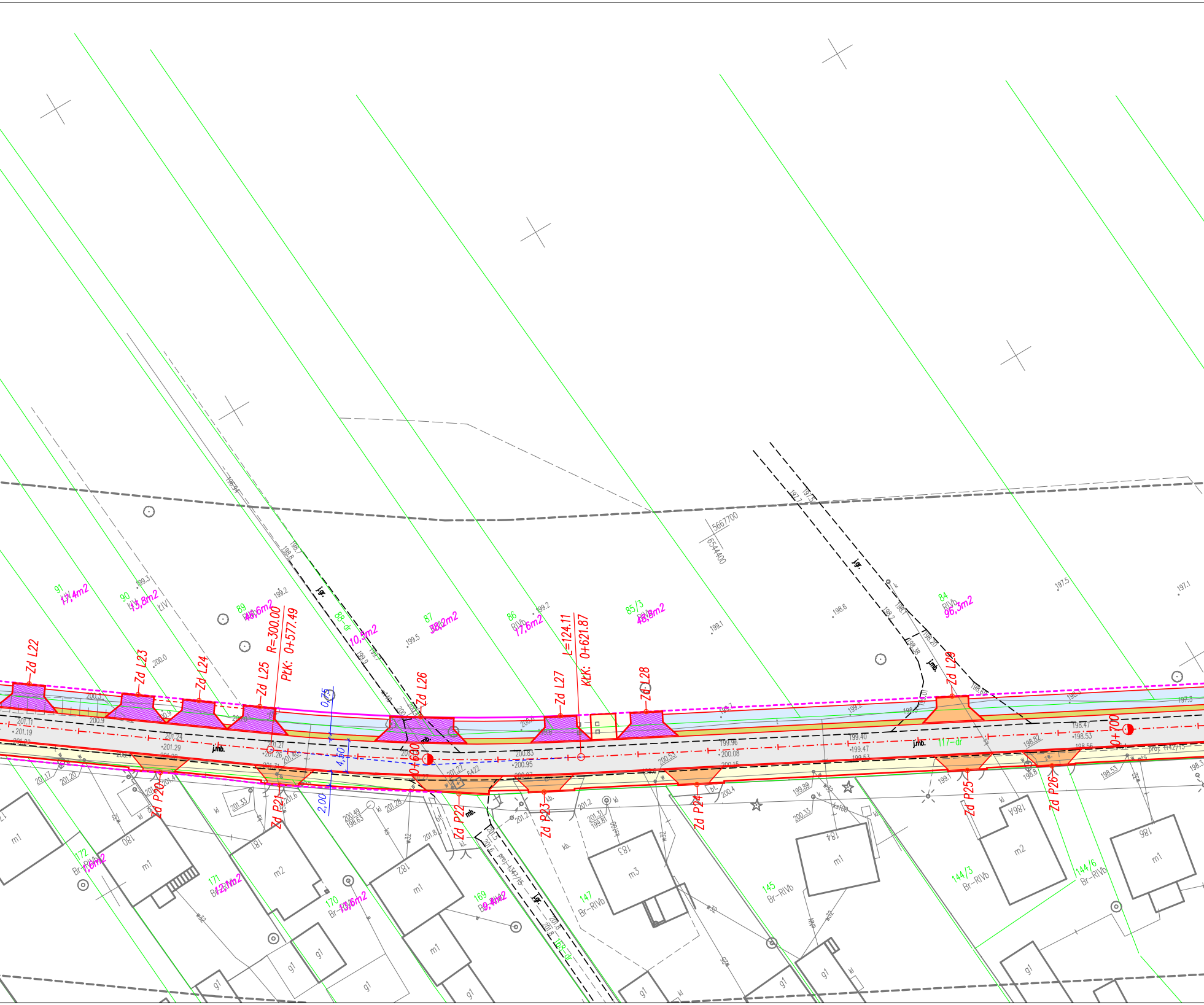
91
17,4m2
90
13,8m2
ŁIV
89
46,6m2
88-dr
10,5m2
87
38,2m2
86
RIVb
17,6m2
85/3
48,8m2
84
RIVb
96,3m2
Zd L22
Zd L23
Zd L24
Zd L25
Zd L26
Zd L27
Zd L28
Zd L29
R=300.00
PŁK: 0+577.49
L=124.11
KŁK: 0+621.87
0+600
0+700
0,75
4,50
2,00
j.gr.
j.mb.
mb.
117-dr
5667700
6544400
Zd P20
Zd P21
Zd P22
Zd P23
Zd P24
Zd P25
Zd P26
proj. t347/15
proj. t142/15
172
Br-RIVb
1,6m2
171
12,1m2
170
13,6m2
169
9,4m2
168-dr
147
Br-RIVb
145
Br-RIVb
144/3
Br-RIVb
144/6
Br-RIVb
180
181
182
183
184
184A
186
m1
m2
m3
g1
kl
kb.
bt.
w
k
ks100
w32
199.3
199.2
199.5
199.1
198.6
197.5
197.1
200.0
200.3
200.9
201.11
201.19
201.24
201.29
201.21
201.26
201.40
201.17
201.20
201.33
200.49
198.63
201.28
201.8
201.27
6422
200.83
200.95
201.2
201.31
199.81
199.96
200.08
200.53
200.4
199.89
200.33
199.40
199.47
198.82
198.47
198.53
198.56
199.2
198.3
197.3
199.1
198.8
198.53
198.20
198.38
198.2
198.1
198.7
198.8
199.9
199.7
201.5
201.6

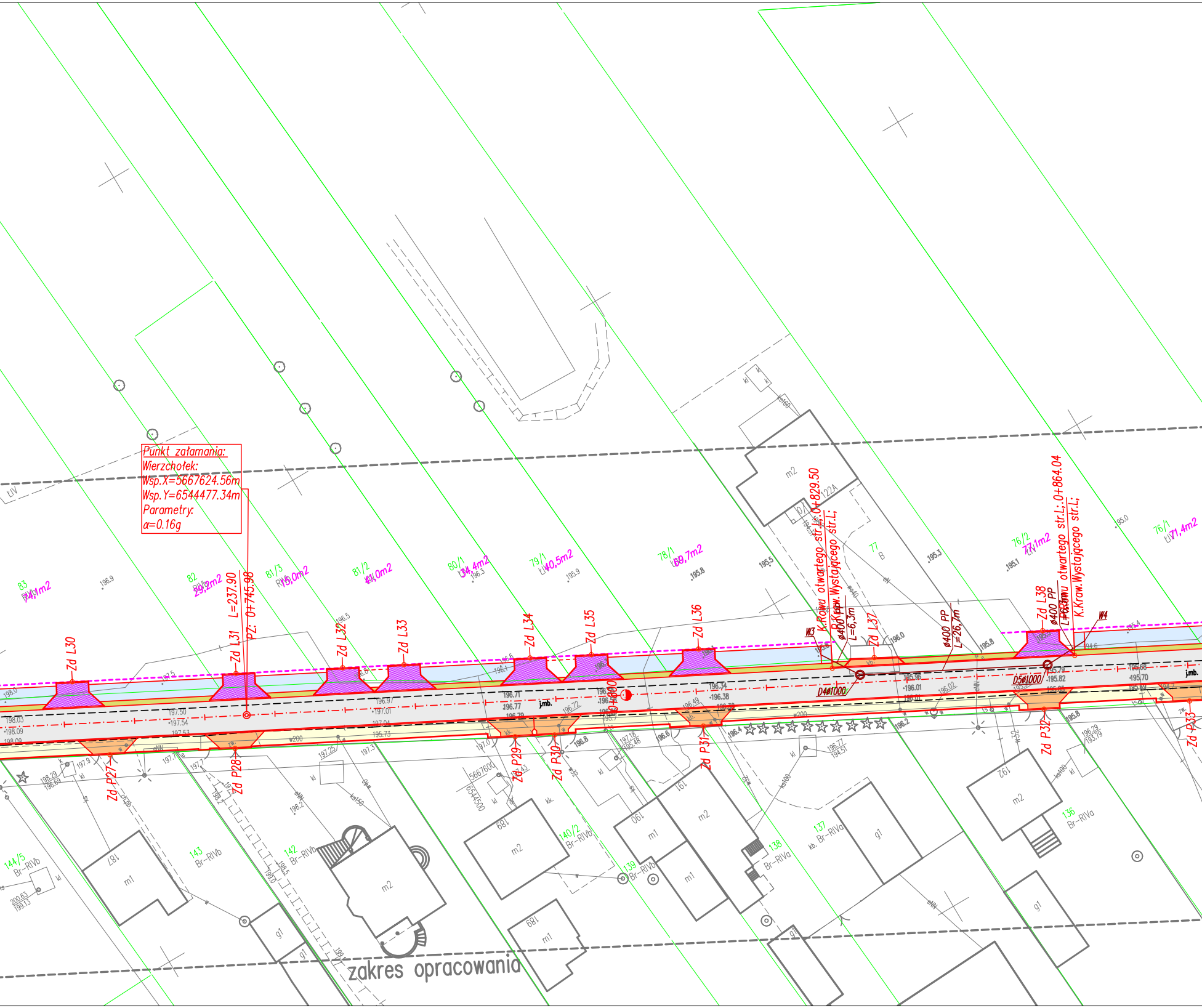
Punkt załamania:
Wierzchołek:
Wsp.X=5667624.56m
Wsp.Y=6544477.34m
Parametry:
α=0.16g
L=237.90
PZ: 0+745.98
0+800
Zd L30
Zd L31
Zd L32
Zd L33
Zd L34
Zd L35
Zd L36
Zd L37
Zd L38
Zd P27
Zd P28
Zd P29
Zd P30
Zd P31
Zd P32
Zd P33
83
74,1m2
82
29,2m2
81/3
15,0m2
81/2
41,0m2
80/1
34,4m2
79/1
40,5m2
78/1
69,7m2
77
B
76/2
77,1m2
76/1
71,4m2
K.Rowu otwartego str.L.:0+829.50
P.Kraw.Wystającego str.L;
ø400 PP
L=6,3m
W3
D4ø1000
ø400 PP
L=26,7m
K.Rowu otwartego str.L.:0+864.04
K.Kraw.Wystającego str.L;
ø400 PP
L=6,3m
W4
D5ø1000
j.mb.
m2
122A
m1
g1
187
189
190
191
192
144/5
Br-RIVb
143
Br-RIVb
142
Br-RIVb
140/2
Br-RIVb
139
Br-RIVb
138
Br-RIVa
137
kb. Br-RIVa
136
Br-RIVa
ŁIV
5667600
6544500
w200
zakres opracowania

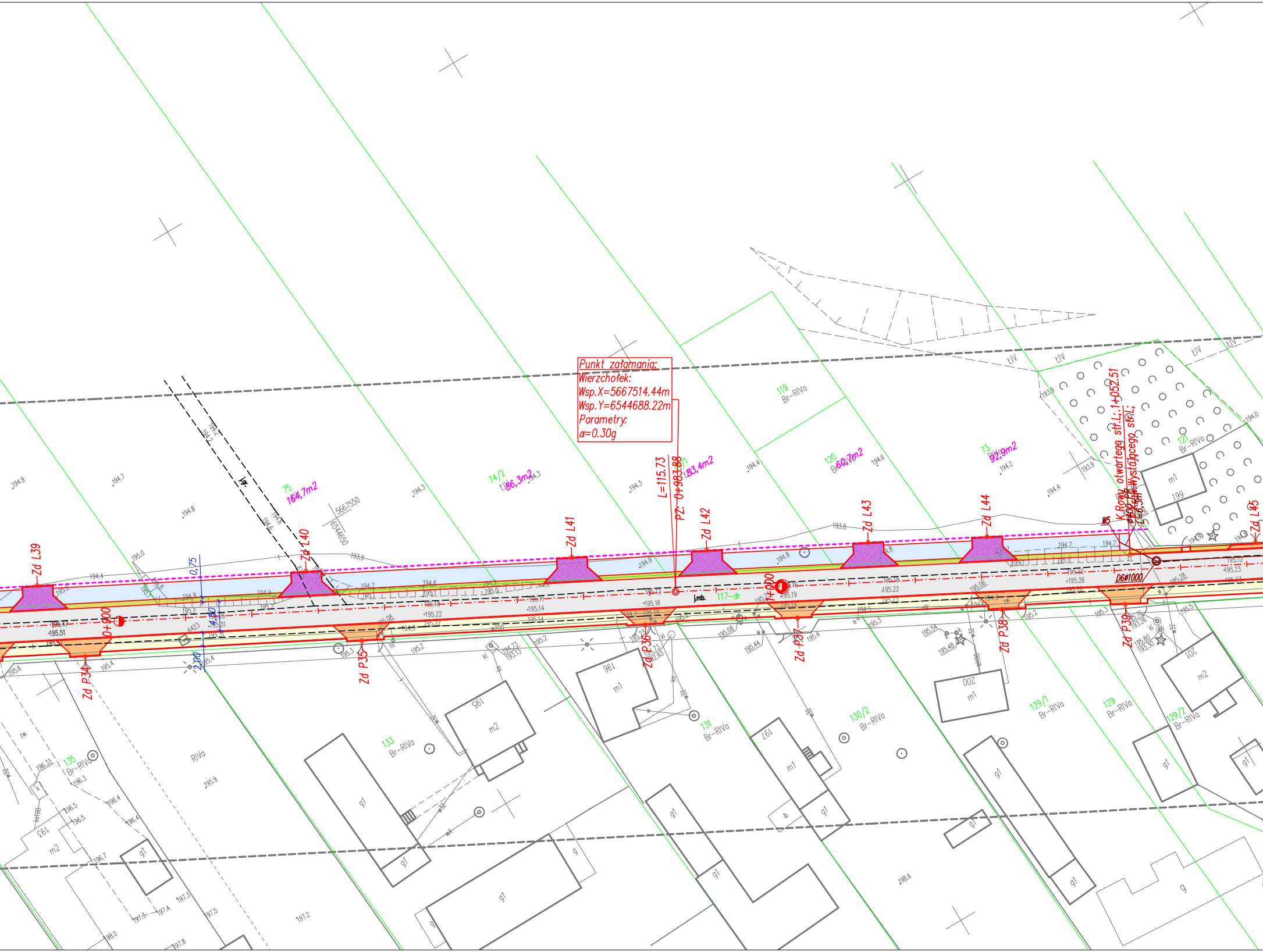

Punkt załamania:
Wierzchołek:
Wsp.X=5667514.44m
Wsp.Y=6544688.22m
Parametry:
α=0.30g
L=115.73
PZ: 0+983.88
Zd L39
Zd L40
Zd L41
Zd L42
Zd L43
Zd L44
Zd L45
Zd P34
Zd P35
Zd P36
Zd P37
Zd P38
Zd P39
0+900
1+000
D6ø1000
W5
K.Rowu otwartego str.L:1+052.51
ø400 PP Wystającego str.L;
L=5.5m
75
164,7m2
74/2
86,3m2
83,4m2
120
60,7m2
73
92,9m2
119
Br-RIVa
121
Br-RIVa
133
Br-RIVa
135
Br-RIVa
131
Br-RIVa
130/2
Br-RIVa
129/1
Br-RIVa
129
Br-RIVa
129/2
Br-RIVa
RIVa
ŁIV
117-dr
5667550
6544650
0.75
4.50
2.00
m1
m2
g1
g
195
196
197
199
200
201

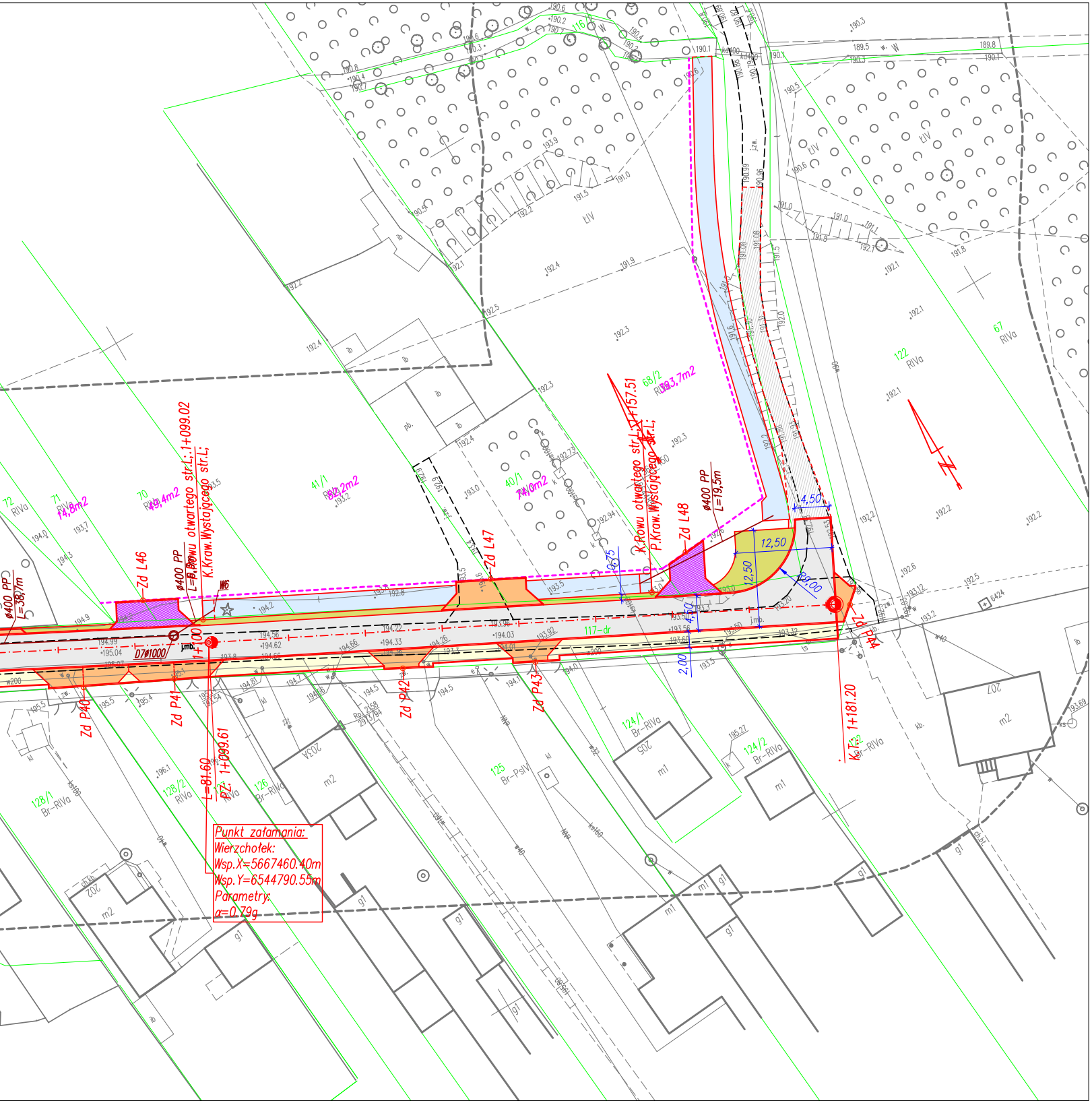
Zd L46
Zd L47
Zd L48
Zd P40
Zd P41
Zd P42
Zd P43
Zd P44
ø400 PP L=38,7m
ø400 PP L=6,8m
ø400 PP L=19,5m
K.Rowu otwartego str.L.:1+099.02
K.Kraw.Wystającego str.L;
K.Rowu otwartego str.L.:1+157.51
P.Kraw.Wystającego str.L;
1+100
PZ: 1+099.61
L=81.60
K.T.: 1+181.20
D7ø1000
j.mb.
W6
117-dr
14,8m2
49,4m2
82,2m2
74,0m2
393,7m2
72 RIVa
71 RIVa
70 RIVa
41/1 RIVa
40/1
68/2 RIV
122 RIVa
67 RIVa
124/1 Br-RIVa
124/2 Br-RIVa
125 Br-PsIV
126 Br-RIVa
128/1 Br-RIVa
128/2 RIVa
ŁV
4,50
12,50
12,50
R9,00
0,75
4,50
2,00
Punkt załamania:
Wierzchołek:
Wsp.X=5667460.40m
Wsp.Y=6544790.55m
Parametry:
α=0.79g

▨	jezdnia drogi nawierzchnia z betonu asfaltowego
▨	chodniki/ciągi piesze nawierzchnia z kostki betonowej
▨	pobocze/plac do zawracania nawierzchnia z kruszywa
▨	zjazdy do działek nawierzchnia z kostki betonowej
▨	zjazdy do działek nawierzchnia z kruszywa
▨	rów otwarty
▨	istniejąca droga – regulacja wysok. nawierzchnia z kruszywa
—	projekt. krawędź układu drogowego
—	proj.elementy org.ruchu
—	granice działek
—	projektowane przepusty/rowy kryte
—	ściek z kostki
- - -	projektowany geodezyjny podział
xx,x m2	planowana orientacyjna pow. wykupu/ wywłaszczenia działki
- - -	ZAKRES WNIOSKU ZRID

OPISY TRAS;
P.T. – początek trasy
K.T. – koniec trasy
PŁK – początek łuku kołowego
KŁK – koniec łuku kołowego
PZ – punkt załamania osi trasy
P.P.P. – początek prostej przejściowej
K.P.P. – koniec prostej przejściowej
SK – skrzyżowanie
Z – zjazd do posesji
str. L+P – strona lewa i prawa
P.Zm.szer.–początek zmiany szerokości
K.Zm.szer.–koniec zmiany szerokości

Adres inwestycji	Pątnów gmina Pątnów				
Obiekt	Budowa drogi gminnej nr 117154E w Pątnowie				
Inwestor	Wójt gminy Pątnów, Pątnów 48, 98–355 Pątnów				
Nazwa rysunku	PROJEKT ZAGOSPODAROWANIA TERENU/Koncepcja				
Skala	1:500	Data opracowania	05.2023	Nr rys.	K1